

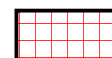



**Périmètre d'exposition aux risques**


 Limite du périmètre d'exposition aux risques

**Projet de zonage réglementaire**


 Zone d'interdiction stricte R


 Zone d'interdiction stricte r


 Zone d'autorisation sous condition B


 Zone d'autorisation sous condition b

**Elements de repérage**

 Limite communale

 Limites des parcelles cadastrales

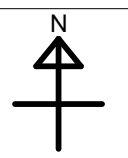
 Bâti

 Limites d'établissement de Nitro Bickford



PLAN DE PREVENTION DES RISQUES TECHNOLOGIQUES  
 NITRO-BICKFORD à BAGARD (Gard)

ZONAGE REGLEMENTAIRE



Aout 2011

ECHELLE : 1/10000